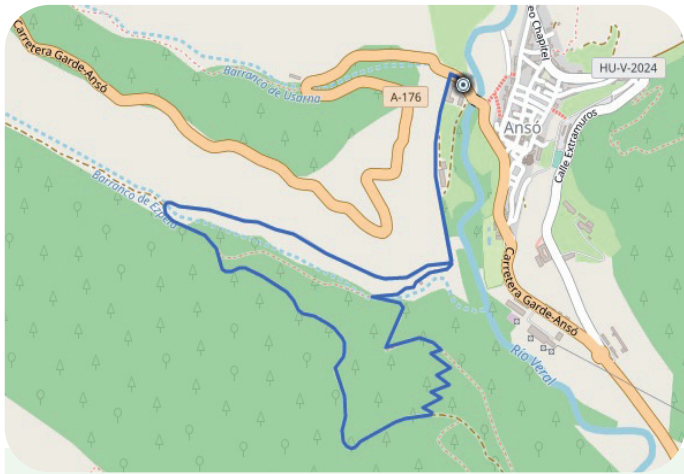


# Rutas circulares por Ansó



## Circular «Paco Ezpelá» (S1, PNVO)

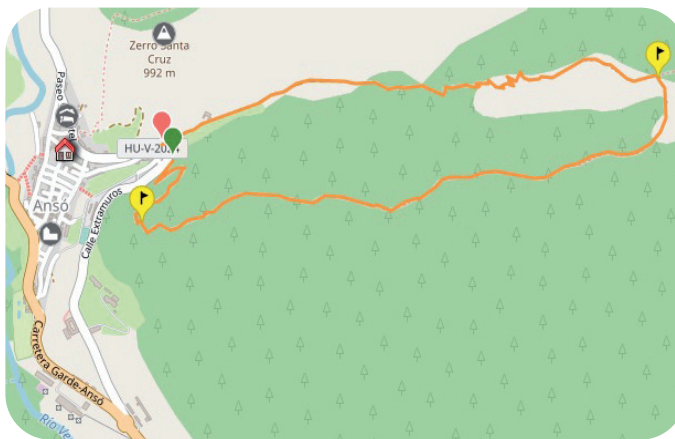
Parte desde el área recreativa situada junto al puente sobre el río Veral y la carretera A-176 dirección Fago-Garde. Comenzaremos caminando por la pista forestal hasta las escaleras que nos conducen a la antigua Tejería. Allí tomaremos la opción de la izquierda, adentrándonos en la cara umbría del monte ("paco") entre hayas, pinos, avellanos, bojés... Antes de llegar a la pista por la que regresaremos, podemos desviarnos al mirador de las «eslinaderas» para tener una buena panorámica de la localidad de Ansó.

\*Códigos QR del proyecto **“Senderos de la escuela por Ansó: Ruta de mitos y leyendas”**.

Fuente: <https://www.rednaturaldearagon.com/senderos/s1-villa-de-anso-paco-ezpele/>

Distancia	4,16 km
Desnivel	164 m
Dificultad técnica	Fácil
Tiempo estimado	2 horas

## Circular «Paco de La Fuente Alta»



Sencillo paseo que se adentra por el frondoso Paco de La Fuente Alta y enlaza con el GR-15 a la altura de la Borda Catalán. Agradable en cualquier época del año para disfrutar incluso con los más pequeños, saliendo desde el mismo pueblo y sin necesidad de coger el coche.

\*Códigos QR del proyecto **“Senderos de la escuela por Ansó: Ruta de flora y fauna”**.

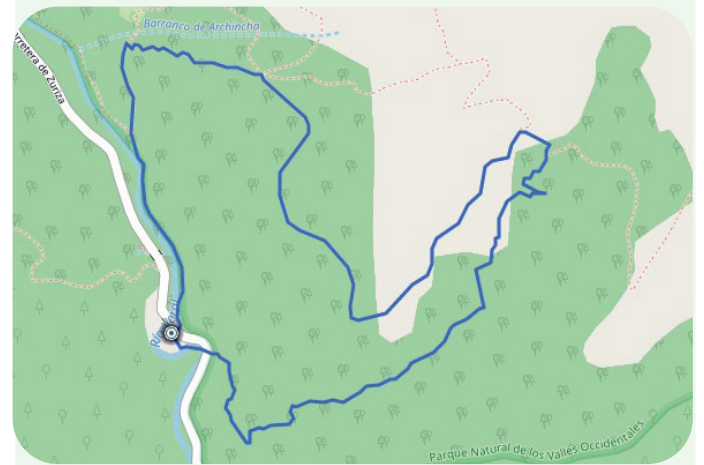
Fuente: <https://es.wikiloc.com/rutas-senderismo/circular-en-anso-paco-fuente-alta-borda-catalan-trestallo-5964395>

Distancia	4,37 km
Desnivel	254 m
Dificultad técnica	Fácil
Tiempo estimado	1,25 horas

## Circular «Borda Chimena» (S2, PNVO)

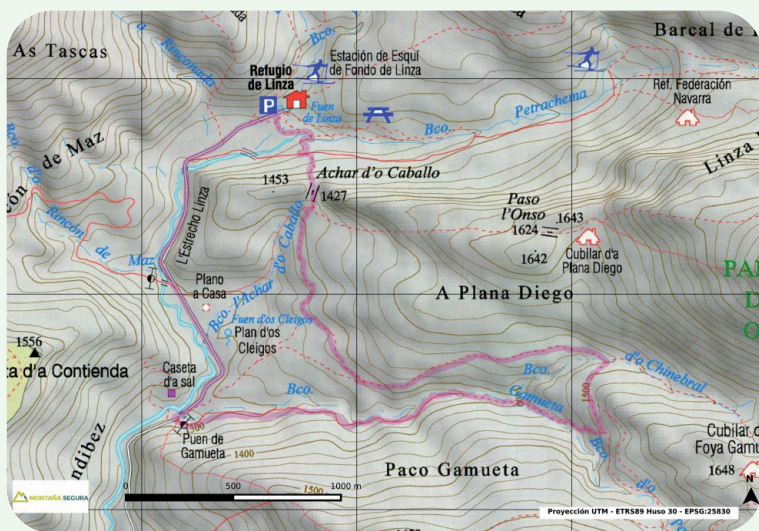
El sendero se inicia subiendo de Ansó a Zuriza a mano derecha, 20 metros antes de llegar al puente Zabalcoch. En su primer tramo asciende paralelo al barranco de Maidoguí atravesando un bosque mixto en el que veremos bonitos ejemplares de cardonera (acebo), hayas, abetos y álamos temblones entre otros. Al salir del bosque atravesaremos una zona de claros con bojés hasta que se pasa junto a la Borda Chimena, un antiguo corral que servía de almacén. En esta etapa del trayecto caminamos por la Plana Cazo para dirigirnos a la Loma Paulín, un bonito cerro despejado con espectaculares vistas, hasta descender hacia el río Veral y llegar de nuevo a la carretera.

Fuente: <https://www.rednaturaldearagon.com/senderos/s2-puente-de-zabalcoch-borda-chimena/>



Distancia	4,16 km
Desnivel	458 m
Dificultad técnica	Fácil
Tiempo estimado	2,40 horas

## Circular «Bosque de Gamueta»



Itinerario creado por la asociación Fondo Natural que parte de Linza y realiza un agradable recorrido de media montaña entre esta zona y el barranco de Gamueta. Utiliza pistas forestales, carretera de montaña, caminos de ascenso a puertos ganaderos y picos, enlazando bosques de hayas y abetos y praderas espectaculares que delatan los usos y las relaciones de los habitantes de la zona con la naturaleza. La señalización que encontraremos es amarilla (sendero de pequeño recorrido) y verde (sendero local), además de postes numéricos.

Fuente: [http://visor.montanasegura.com/ficha.php?id\\_ruta=188](http://visor.montanasegura.com/ficha.php?id_ruta=188)

Distancia	7,8 km
Desnivel	295 m
Dificultad técnica	Fácil
Tiempo estimado	2,35 horas

Distancia	3,3 km
Desnivel	239 m
Dificultad técnica	Fácil
Tiempo estimado	2,40 horas



## Circular «Foya de los Ingenieros» (S4, PNVO)

**Actualmente no está señalizada por el PNVO**

Accedemos en vehículo hasta el refugio de Linza (19 km). Al comienzo el recorrido discurre paralelo al barranco de Petrachema, adentrándose en un bosque de monumentales hayas. A continuación, el sendero asciende temporalmente en paralelo al barranco del Cubilar de Petrachema hasta un claro conocido como el Barcal de Linza, continuando hasta la Foya de los Ingenieros. La vuelta se hace por la margen izquierda del barranco, pasando por el refugio (no guardado) de Petrachema. Seguimos descendiendo por un sinuoso sendero que lleva hasta la pista que da acceso al refugio de Linza.

Fuente: <https://www.rednaturaldearagon.com/senderos/s3-foyas-del-ingeniero/>

Otras opciones: **GR-15. SENDERO DE GRAN RECORRIDO PREPIRENAICO**

- Etapa de Ansó al vértice de Argarieta (10,6 km y 3h 40min), pasando por Fago (6,2 km).
- Etapa de Ansó a Aragüés del Puerto (20,8 km y 7h 05min), pasando por Hecho (9,5 km).

Más información en <https://senderosturiscos.turismodearagon.com/senderos/gr15>

✓ PLANIFICA TU ACTIVIDAD ✓ EQUIPA TU MOCHILA ✓ ACTÚA CON PRUDENCIA  
El visitante se hace responsable de su propia seguridad en los senderos.

## TELÉFONOS DE INTERÉS

Ayuntamiento de Ansó: 974 370 003  
Museo del Traje Ansotano: 974 370 250  
Centro de Interpretación Parque Natural Valles Occidentales: 974 370 210  
S.O.S Aragón: 112

Centro Médico / Urgencias: 974 375 200  
Farmacia: 974 370 176  
Guardia Civil: 974 370 004  
Servicio de autobuses: 974 360 508



Oficina de Turismo • 974 370 225  
[www.valleanso.es](http://www.valleanso.es) • [turismo@anso.es](mailto:turismo@anso.es)  
Plaza Domingo Miral ,1 • 22728. ANSÓ